

228000

229000

230000

8189000

8188000

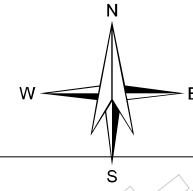
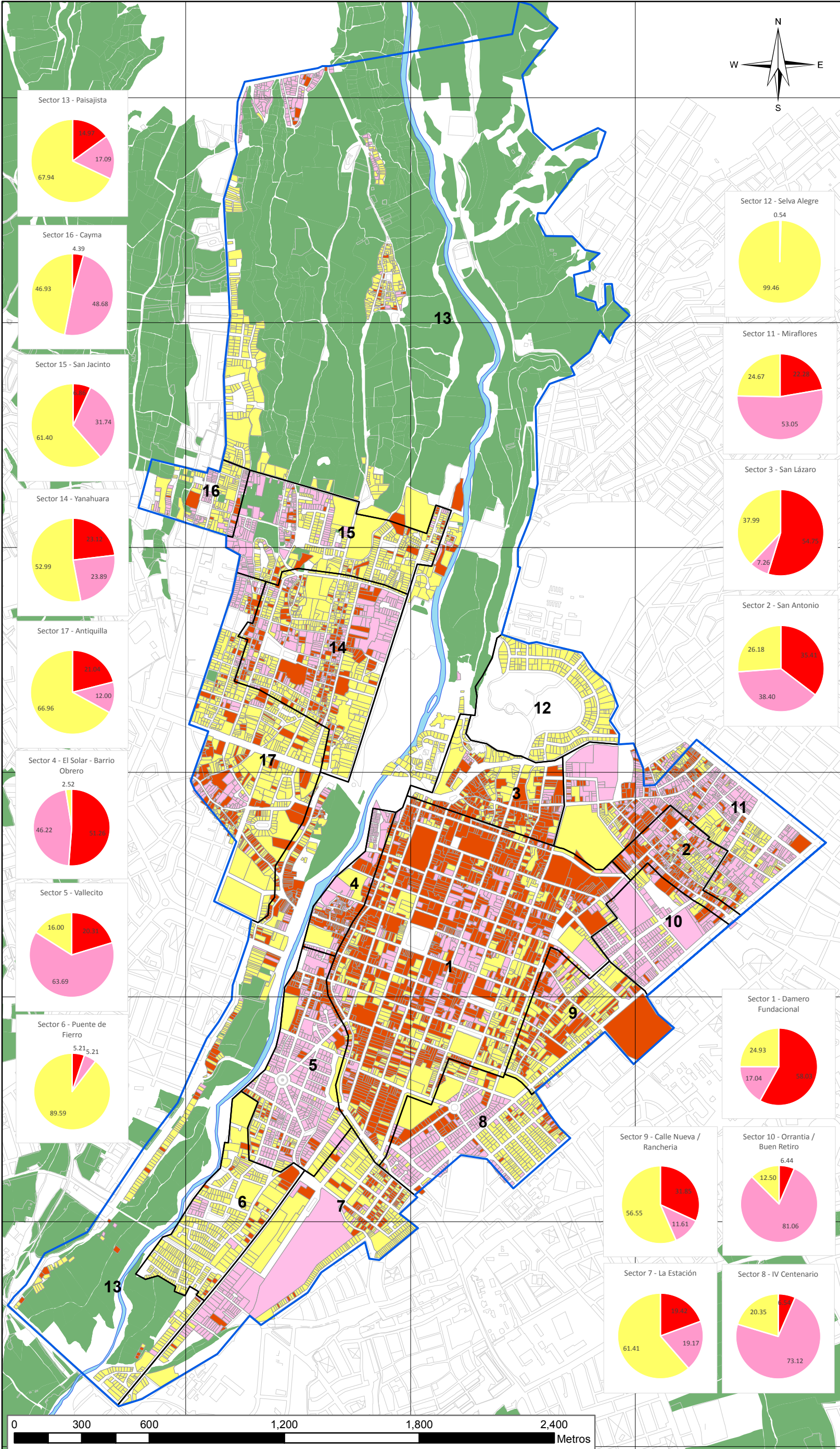
8187000


8186000


8185000


8184000

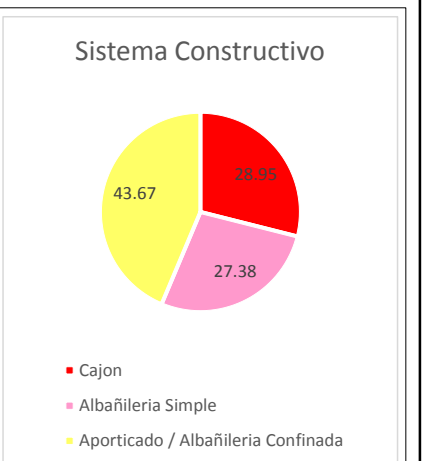
8183000



  
**MUNICIPALIDAD PROVINCIAL DE AREQUIPA**  
**GERENCIA DEL CENTRO HISTORICO Y ZONA MONUMENTAL DE AREQUIPA**  
**UNIDAD DE PLANIFICACION Y GESTION URBANA**

  
**SUPERINTENDENCIA MUNICIPAL DE ADMINISTRACION Y CONTROL DEL CENTRO HISTORICO Y ZONA MONUMENTAL**

  
**AECID**  
**AGENCIA ESPAÑOLA DE COOPERACION INTERNACIONAL PARA EL DESARROLLO**



— Zona de Amortiguamiento  
— Sectores de Tratamiento

**Sistema Constructivo**

■ Muro Cajón  
■ Albañilería Simple  
■ Aporticada / Albañilería Confinada

■ Río Chili  
■ Manzanas  
■ Area Agrícola

FUENTE: GERENCIA DEL CENTRO HISTORICO Y ZONA MONUMENTAL - MPA

**Plan Maestro del Centro Histórico de Arequipa y Zona de Amortiguamiento**  
**PlanMCha 2016-2026**



PLANO  
**Sistema Constructivo**  
**D.S. 06**  
 ESC 1/17500      Julio 2016

GERENCIA DEL CENTRO HISTÓRICO Y ZONA MONUMENTAL.  
 Gerente.  
 ARQ. VÍCTOR DIBÁN ROJAS.  
 Coordinador General.  
 ARQ. JULIO C. ASPILCUETA B.  
 Equipo Técnico.  
 Arq. Nancy Benavente Valcarcel.  
 Arq. Kelly Lorena Garate.  
 Arq. Edward Corvantes Montoya.  
 Arq. Erika Manzaneda Luna.  
 M.Sc. Rodrigo Arrieta Buscaglia.  
 B.Arq. Daniela Villalba Linares.

